



MOTO CLUB MADONNA DE LOS CENTAUROS - ESPAÑA

PRUEBA "RALLY TRUJILLO - GUADALUPE"

27 DE ABRIL DE 2024

ORGANIZACIÓN

Moto Club Madonna de los Centauros – Sección española –
CIF G83905224
Frigiliana, 2 Portal C 5°C - Madrid
Tlf. 915281519 Fax 915281519
Contacto y web: www.madonnadeloscentauros.es

Presidente:
Sr. Don Carlos Sainz Expósito

Responsable para esta prueba:

Luis Jaime Rubio del Pozo
Reyes Católicos, 18 CP 10004 – Cáceres
629218788
Email: agroarco@gmail.com

NATURALEZA DE LA PRUEBA

Se trata de un rally turístico puntuable para el Campeonato de Mototurismo de la Comunidad de Madrid. La prueba se desarrolla por carreteras abiertas con motocicletas de serie y en orden de circulación, respetando estrictamente el código de circulación y el entorno por el que se desarrolla la ruta. El objetivo en este caso se ciñe al conocimiento y disfrute paisajístico, cultural, patrimonial y gastronómico de la zona a recorrer. Al final de la prueba el Delegado de la Federación hace verificación de asistencia y de recorrido de cada uno de los pilotos participantes y su motocicleta. Tanto como para la ruta como para el parque cerrado (verificaciones) se buscan entornos de calidad paisajística y monumental.

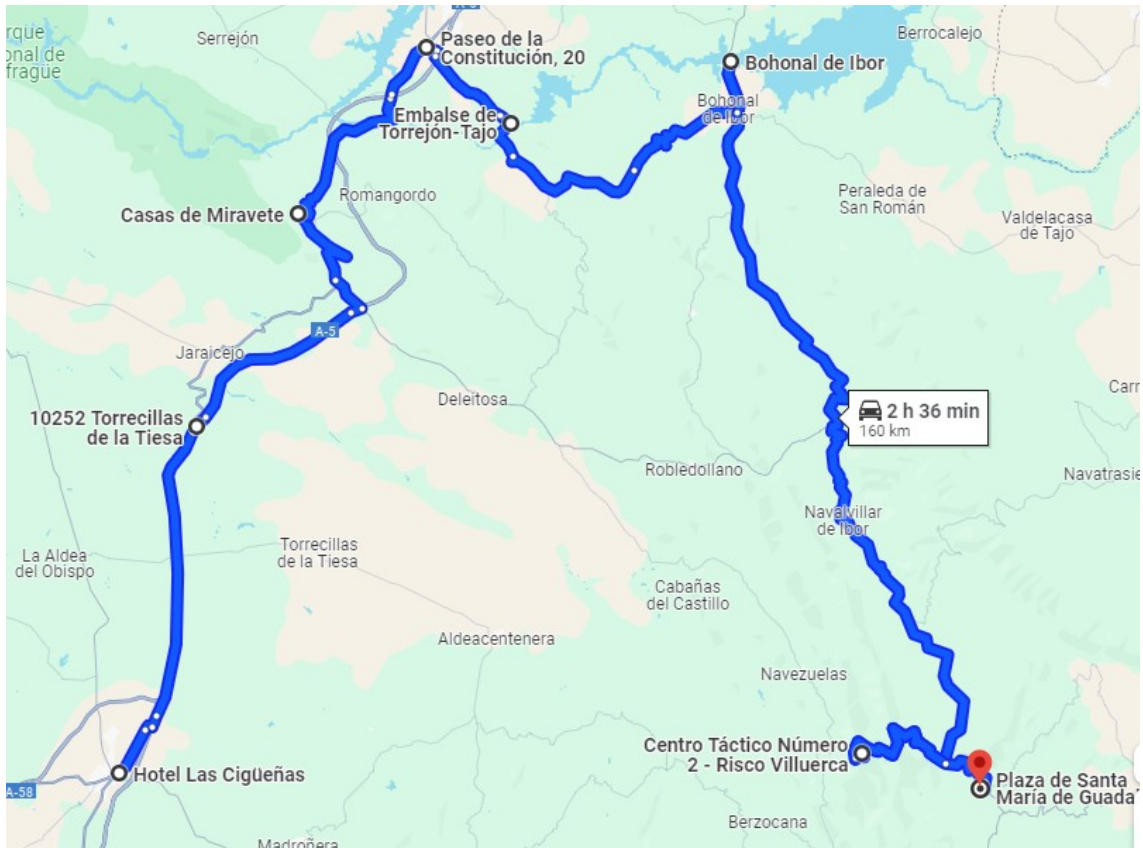
HORARIOS

- Salida: 9:00 horas del 27 de abril de 2024 desde el aparcamiento del Hotel Las Cigüeñas, Trujillo, Cáceres. Avenida de Madrid, 52, Trujillo. (junto a gasolinera Repsol)
- Llegada y Verificaciones: De 12,30 a 13,30 horas en la Plaza de Santa María de Guadalupe (lugar habilitado por el Excmo. Ayuntamiento de Guadalupe).

RUTA

- Salida: 9:00 horas Hotel Las Cigüeñas. Avenida de Madrid, 52 – Trujillo dirección Madrid por la antigua N-V. Km 0
- Incorporación a la Autovía A-5 dirección Madrid Km 3,4
- Salida 232 de la A-5, tomamos Ctra. Nal. V dirección Jaraicejo Sur Km 20,2
- Punto de Interés: Puente Medieval de Jaraicejo sobre el Río Almonte Km 22,8
- Punto de Interés: Puerto de Miravete, vistas. Km 37
- Punto de Interés: Central Nuclear de Almaraz Km 54,6
- Entramos en Almaraz (pueblo) hasta Camino de Valdecañas, giramos dirección Valdecañas por la CC-144 Km 56
- Punto de Interés: Puente sobre el río Tajo y Presa de Valdecañas Km 62,4
- Valdemoreno, continuamos hacia Valdecañas Km 62,5
- Valdecañas, seguimos por la misma Carretera hacia Mesas de Ibor Km 65,3
- Mesas de Ibor, seguimos por la misma carretera hacia Bohonal de Ibor Km 74,00

- Llegamos a EX118 y giramos hacia la izda dirección Madrid. Km 82,2
- Punto de Interés: Templo de los Mármoles (Visita libre) Km 85,3
- Por EX118 cambiamos de sentido y cogemos dirección Guadalupe Km 85,3
- Dejamos EX118 y giramos a la derecha dirección “Base militar” Km 135
- Punto de Interés “Pico Villuercas” Km 145
- Regreso por la misma carretera a EX 118 y dirección Guadalupe Km 156
- Cogemos Avenida de Extremadura Km 160 – Conde de Barcelona y Plaza de Santa María de Guadalupe. Km 160 – FIN DE RUTA
- Punto de Interés: Guadalupe, casco urbano. Monasterio. Visita libre a la iglesia y guiada al monasterio.

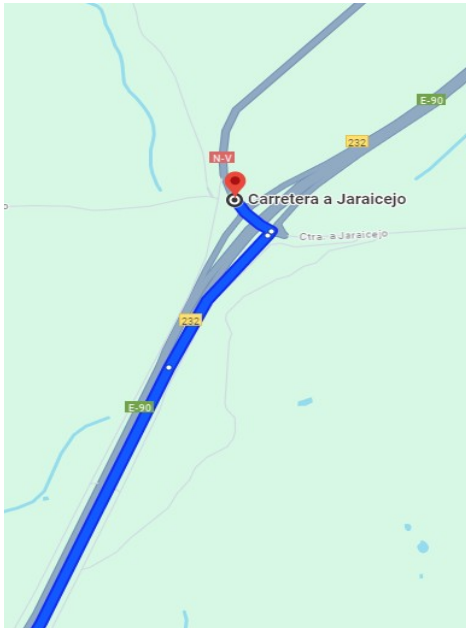


TRAMOS

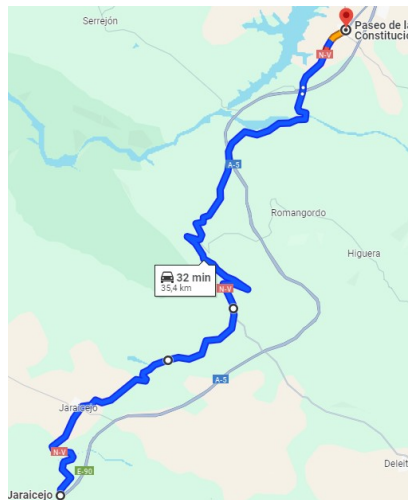
1.- HOTEL LAS CIGÜEÑAS – SALIDA 232 CTRA NAL V:	PAR 20,5	TOT	20,5
2.- A5 – ALMARAZ PZA DE LA CONSTITUCIÓN:	PAR 35,4	TOT	55,9
3.- ALMARAZ – TEMPLO DE LOS MÁRMOLES (EX118)	PAR 29,5	TOT	85,4
4.- TEMPLO DE LOS MÁRMOLES – PICO VILLUERCAS	PAR 60,6	TOT	146,00
5.- PICO VILLUERCAS – GUADALUPE PZA DE SANTA MARÍA	PAR 15,0	TOT	161,00

IMÁGENES DE INTERÉS DE CADA TRAMO

TRAMO 1



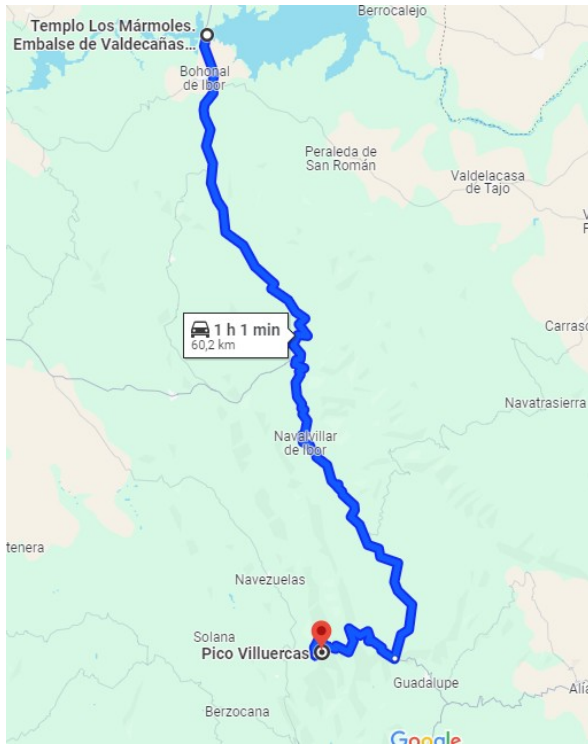
TRAMO 2



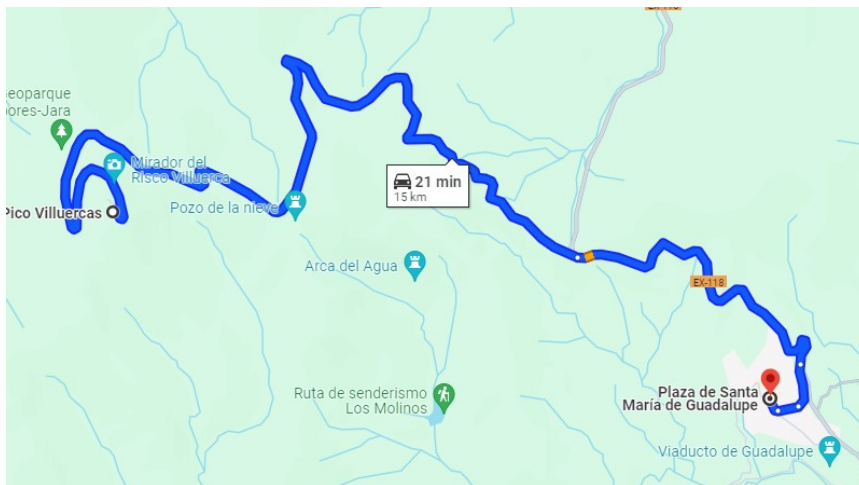
TRAMO 3



TRAMO 4



TRAMO 5



DESCRIPTIVA DE LA PRUEBA

Saldremos del Hotel Las Cigüeñas en la localidad de Trujillo dirección Madrid hasta coger la A5, también dirección Madrid. Podremos contemplar a ambos lados magníficas dehesas de encinas. En la salida 232 abandonaremos la A5 dirección Jaraicejo Sur y tomaremos la antigua NV, seguiremos dirección Madrid. A los pocos kilómetros encontraremos el puente medieval sobre el río Almonte.



Atravesamos la villa de Jaraicejo y siguiendo por la NV en unos kilómetros llegaremos al Puerto de Miravete (668 msnm), que nos ofrecerá un tramo de curvas y unas magníficas vistas a la comarca de Campo Arañuelo.



Continuamos por la NV dirección Madrid y bajamos el puerto para ir bordeando el Río Tajo hasta atravesarlo por el puente de Albat.



Seguimos por la misma vía dirección Madrid y en breves kilómetros, atravesando por debajo de la A5, llegaremos a las puertas de la Central Nuclear de Almaraz, con la Sierra de Gredos al fondo.



Siguiendo el mismo rumbo, nos adentraremos en la población de Almaraz en donde, sin abandonar la NV llegaremos hasta el número 20 del Paseo de la Constitución. Allí encontraremos el cruce, que tendremos que coger a nuestra derecha para seguir dirección Valdecañas. Atentos a las imágenes porque no hay señalización.



Aquí seguimos por la Carretera Provincial, atravesaremos la A5 por debajo dirección Valdecañas para llegar al puente sobre el río Tajo que nos dará visión de la impresionante presa de Valdecañas, para llegar a la aldea de Valdemoreno. Sin entrar en la aldea giramos a la derecha dirección Valdecañas. Sin abandonar la carretera que llevamos atravesaremos Valdecañas, Mesas de Ibor y Bohonal de Ibor, hasta llegar a la EX 118. Una vez en esta carretera giraremos a la izquierda dirección Navalmoral de la Mata, en escasos kilómetros llegaremos al puente del embalse de Valdecañas, que no debemos atravesar. A la derecha hay un pequeño aparcamiento de tierra donde dejaremos las motos para ver los restos del templo romano de “Los Mármoles”.



Visitado este precioso rincón volveremos a retomar la EX118, ésta ven en sentido contrario y dirección hacia Guadalupe. Aquí nos metemos de lleno en el Parque Natural de Villuercas, Ibores, Jara. Disfrutaremos de una de las carreteras más bonitas de Extremadura hasta llegar al cruce de Guadalupe, donde debemos tomar la pista asfaltada que sube a la base militar del pico Villuercas.



Subiremos hasta llegar a la puerta de la base militar, abandonada en la actualidad. Allí, desde la helisuperficie podremos disfrutar de unas vistas a 360° de todo el Geoparque. El Pico Villuercas está a una cota de 1603 msnm.



Viaducto del antiguo ferrocarril y al fondo el Pico Villuercas.

Descenderemos ahora hacia la Plaza Mayor de Guadalupe. El descenso será por la misma vía de subida y al llegar a la EX118, tomaremos dirección Guadalupe. Una vez llegados al casco urbano simplemente es seguir las indicaciones de Centro de Ciudad, entraremos por la Avenida de Extremadura, que se continúa con la Avenida Conde de Barcelona que desemboca ante la Plaza de Santa María, a los pies del extraordinario monasterio.



HORARIOS:

Salida:	27-04-2024	Hotel "Las Cigüeñas" Trujillo	09:00 a.m
Verificaciones y llegada	27-04-2024	Pza Santa María - Guadalupe	12:30 a 14:00